

# POURQUOI RÉVISER LE SCOT ?

1

Élargir le périmètre du SCOT actuel en intégrant les **18 communes du Tardenois et la commune nouvelle de Cormicy-Gernicourt**



2

Affirmer **un équilibre et une complémentarité** entre les **polarités urbaines et rurales du territoire**




3

Soutenir une **offre d'habitat, de services et de mobilités complémentaires** entre les territoires adaptée aux **nouveaux modes de vie**

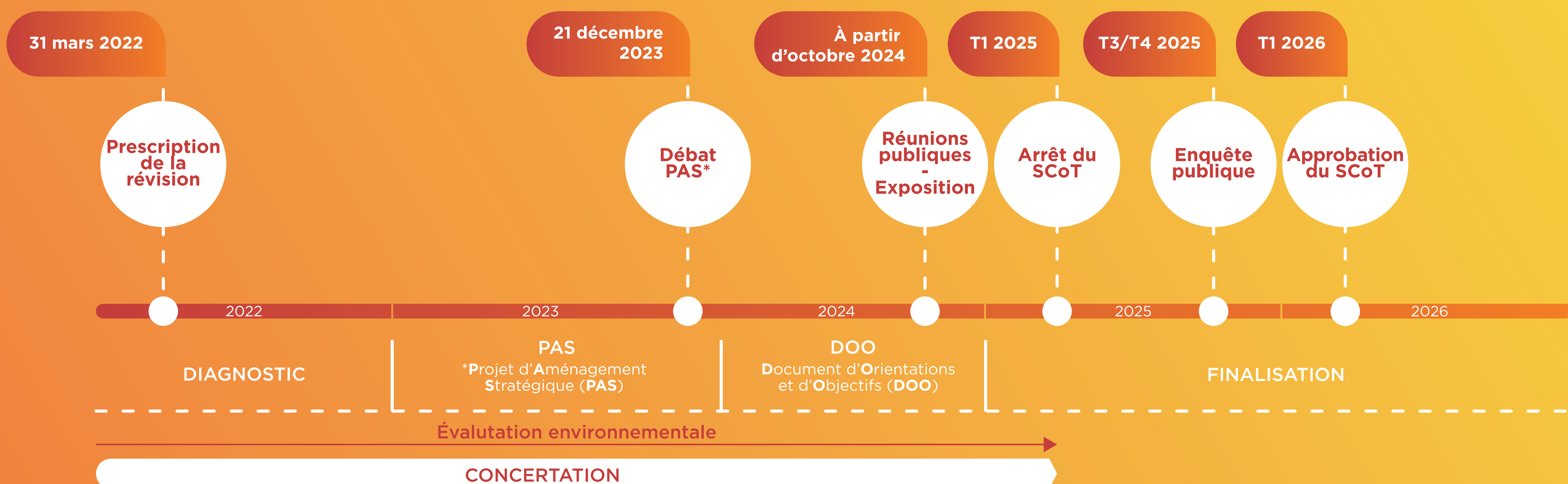


4

Accompagner **les transitions écologique, énergétique et climatique** du territoire



# OÙ EN EST LE SCOT ET QUAND S'APPLIQUERA-T-IL ?



# LES ÉTAPES INCONTORNABLES



## S'informer


Mise à disposition du public des documents sur le site internet de la Communauté Urbaine du Grand Reims et des Mairies

Support papier disponible aux sièges des 9 pôles territoriaux

QR Code

Magazine Grand Reims

Expositions publiques




## S'exprimer

Réunions publiques

Registre de concertation numérique sur le site internet de la Communauté Urbaine du Grand Reims

Registre papier disponible aux sièges des pôles territoriaux



## Nous contacter

Révision du Schéma de Cohérence Territoriale ([grandreims.fr](http://grandreims.fr))



[scot@grandreims.fr](mailto:scot@grandreims.fr)

Par voie postale à Monsieur le Président de la Communauté Urbaine du Grand Reims