

préfecture de la Marne



Service Urbanisme
Cellule Planification et Législation
40 Bd Anatole France
51 000 Châlons-en-Champagne

Date: Septembre 2016

Plan Local d'Urbanisme

Commune de
VILLERS-MARMERY

PORTER A CONNAISSANCE

Plan des servitudes

échelle : 1/10 000

SERVITUDES_PAC_VILLERS-MARMERY.WOR

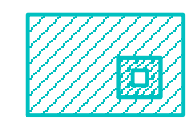





LEGENDE

AVERTISSEMENT

Certaines servitudes ne sont pas reportées sur la carte faute de réponses des gestionnaires de la ou des servitude(s).
La présente carte n'a qu'une valeur informative.

REPRODUCTION INTERDITE

Source: ©IGN-SCAN25©

-  **AS1** Conservations des eaux - Servitudes résultant de l'instauration de périmètre de protection des eaux
-  **EL7** Circulation routière - Servitudes d'alignement (non matérialisé sur le plan - cf se reporter à la liste des servitudes)
-  **I4 ERDF** Electricité - Servitudes relatives à l'établissement des canalisations électriques
- lignes aériennes
- lignes souterraines
-  **INT1** Cimetières - Servitudes au voisinage des cimetières
-  **PT 2** Télécommunications - Servitudes relatives aux transmissions radioélectriques concernant la protection contre les obstacles, des centres d'émission et de réception exploités par l'état
-  **T 1** Voies ferrées - Servitudes relatives aux chemins de fer
- T 7** Relations aériennes - Servitudes aéronautiques
"Servitudes à l'extérieur des zones de dégagement concernant des installations particulières"
(arrêté ministériel du 25 juillet 1990 applicable sur tout le territoire national)

