

préfecture de la Marne



Service Urbanisme
Cellule Planification et Légimité
40 Bd Anatole France
51 000 Châlons-en-Champagne

Date: Décembre 2015

Plan Local d'Urbanisme

Commune de
VILLERS-ALLERAND

PORTER A CONNAISSANCE

Plan des servitudes

échelle : 1/10 000

SERVITUDES_PAC_VILLERS-ALLERAND.WOR





LEGENDE

AVERTISSEMENT

Certaines servitudes ne sont pas reportées sur la carte faute de réponses des gestionnaires de la ou des servitude(s).
La présente carte n'a qu'une valeur informative.

REPRODUCTION INTERDITE

Source: ©IGN-SCAN25®

- 
AC1 Monuments historiques - Servitudes de protection des monuments historiques - monuments classés ou inscrits
- 
EL7 Circulation routière - Servitudes d'alignement (non matérialisé sur le plan - cf se reporter à la liste des servitudes)
- 
I4 ERDF Electricité - Servitudes relatives à l'établissement des canalisations électriques
- lignes aériennes
- lignes souterraines
- 
T 1 Voies ferrées - Servitudes relatives aux chemins de fer
- T 7** Relations aériennes - Servitudes aéronautiques
"Servitudes à l'extérieur des zones de dégagement concernant des installations particulières"
(arrêté ministériel du 25 juillet 1990 applicable sur tout le territoire national)

