

**PLAN LOCAL D'URBANISME
DE REIMS
REVISION ALLEGEE SUR LE SITE DES
REGATES
PLAN DE ZONAGE
Echelle : 1 / 1500**

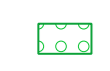

**DOSSIER D'ENQUETE PUBLIQUE
Dossier après révision allégée**

**Projet arrêté le 21/12/2023
Approuvé le : XX/XX/XXXX**








**Pour le Président,
Le Conseiller Communautaire Délégué,**

Thomas Dubois

Prescriptions

-  Espaces Boisés Classés à conserver
-  Espaces Boisés Classés à créer

Zonage

-  Zone A
-  Zones AUa, AUb
-  Zone AUx
-  Zone N
-  Zones UA, UB, UC, UD, UF, UM, UN, UP, UR
-  Zones UE, UV
-  Zones UX, UZ

