

Préfecture de la Marne



Service urbanisme,
habitat, planification
Cellule urbanisme planification
21 boulevard Lundy
51100 - REIMS

Novembre 2011

Carte Communale

Commune de

JANVRY



- 8 JAN. 2013

REÇU A LA SOUS-PREFECTURE
de REIMS

PORTER A CONNAISSANCE







Plan des servitudes



Echelle : 1/10 000

S:\Service\SI\HPI\UP\PAC\CC
Janvry\serv\NOR

LEGENDE

-  **ERDF**
-  **RTE**
- I4** Electricité - Servitudes relatives à l'établissement des canalisations électriques - lignes aériennes ou lignes souterraines
-  **PT1** Télécommunications - Servitudes relatives aux transmissions radio-électriques concernant la protection des centres de réception contre les perturbations électro-magnétiques
-  **PT2** Télécommunications - Servitudes relatives aux transmissions radio-électriques concernant la protection contre les obstacles, des centres d'émission et de réception exploités par l'état
-  **PT3** Télécommunications - Servitudes relatives aux réseaux de télécommunications
-  **T1** Voies ferrées - Servitudes relatives aux chemins de fer
- T7** Relations aériennes - Servitudes aéronautiques
"Servitudes à l'extérieur des zones de dégagement concernant des installations particulières"
(Arrêté ministériel du 25 juillet 1990 applicable sur tout le territoire national)
- et** arrêté interministériel du 31 décembre 1984 modifié - Annexe V
" Règles particulières de dégagement applicables à certains aérodromes affectés à la défense "
- R=24km** - aérodrome de Reims Champagne - 239 NGF
(Applicable sur totalité du territoire communal)



AVERTISSEMENT

Certaines servitudes ne sont pas reportées sur la carte faute de réponses des gestionnaires de la ou des servitude(s).
La présente carte n'a qu'une valeur informative.

